



BULLETIN MÉTÉO POUR LA COURSE CROISIÈRE EDHEC

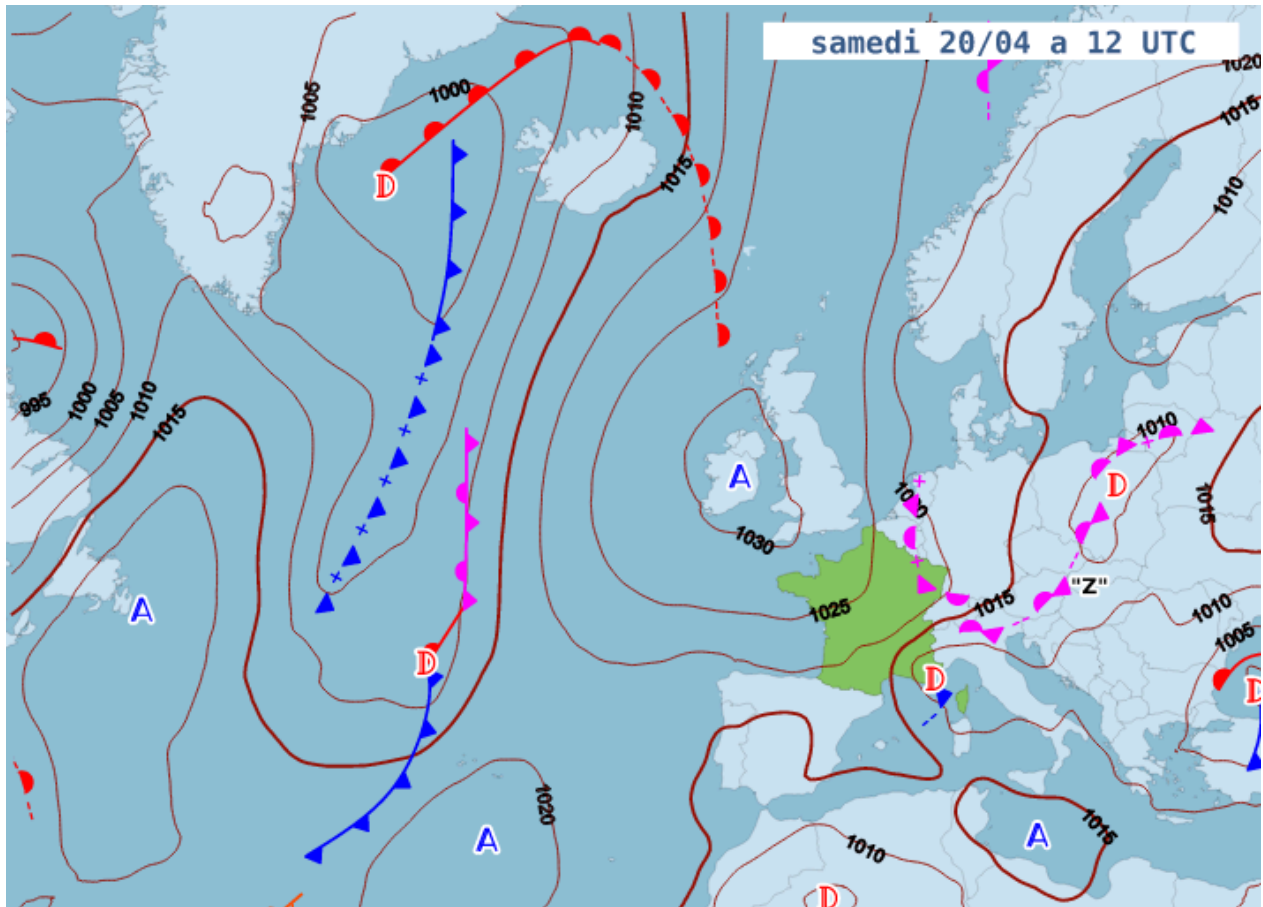
Le Samedi 20 avr. 2024
Bulletin écrit



1. Samedi 20/04 (J)

Zone d'intérêt : Les Sables d'Olonne

Situation générale









Carte des fronts prévue pour samedi 20/04 à 14h locales

Bulletin Marine :

En début de matinée le vent est de direction Est-Nord-Est, 5 à 10 kt. Il fraichit en début d'après-midi 10 à 15 kt et revient progressivement Nord-Est durant l'après-midi. Mer belle de 0.1 m à 0.5 m (hauteur significative). Houle non significative.

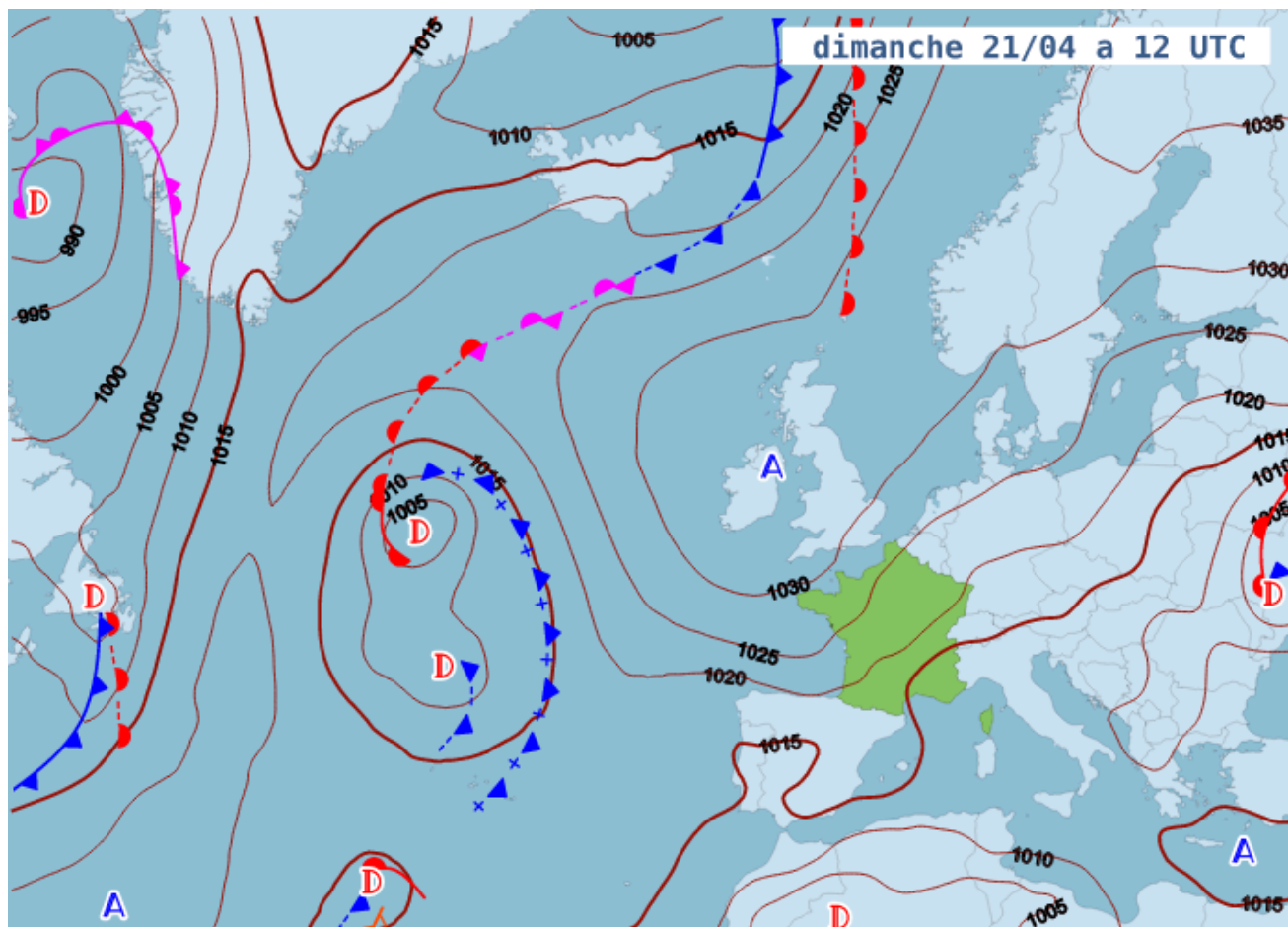
Temps sensible : visibilité bonne, le ciel sera dégagé pour l'ensemble de la journée.

	9h	14h	16h
Vent moyen (kt)	5 - 10 kt	10 - 15 kt	10 - 15 kt
Rafales (kt)	15 - 20 kt	15 - 20 kt	15 - 20 kt
Direction dominante	ENE 	ENE 	NE 
État de la mer (au large)	belle	belle	belle
Temps sensible			

2. Tendence pour les prochains jours

L'anticyclone se déplace au Nord de l'Irlande, il pilote un flux de Nord-Est sur la France. Pour le convoi sur la zone Penmarc'h / Anse de l'Aiguillon, vent de 10 à 15 kt, mer belle à peu agitée, houle non significative. Ciel clair avec des passages nuageux, et une bonne visibilité.

3. Illustration



Carte des fronts prévue pour dimanche 21/04 à 14h locales

Réalisé par les élèves de l'École Nationale de la Météorologie
Retrouvez nos bulletins sur cce.ecole-meteo.fr

Merci à nos partenaires :



En aucun cas les élèves ne se portent garants des prévisions météorologiques.
L'organisation de la CCE est la seule responsable de la sécurité des personnes et des biens.
Pour les prévisions officielles voir sur <https://météofrance.com/meteo-marine>