



# BULLETIN MÉTÉO POUR LA COURSE CROISIÈRE EDHEC

Le DIMANCHE 14 avr. 2024  
Bulletin courte échéance

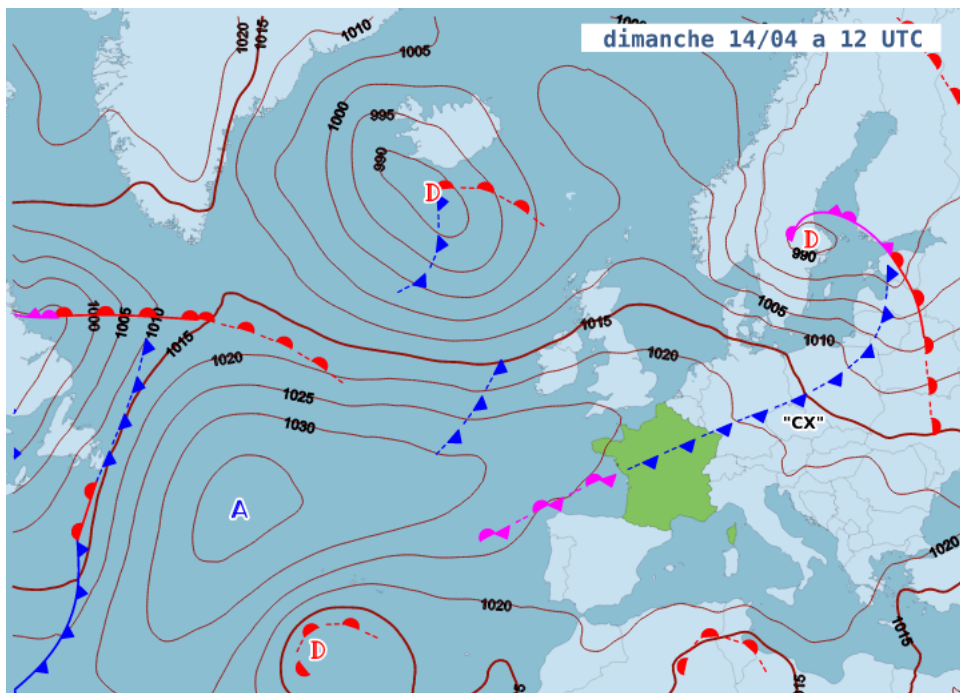


## 1. Dimanche 14/04 (J)

Zone d'intérêt : Les Sables d'Olonne

Situation générale

Carte des fronts prévue pour dimanche 14/04 à 12h locales



Vigilance verte, pas de BMS.

Aujourd'hui, la dorsale liée à l'anticyclone sur l'Atlantique va s'atténuer au cours de la journée. Un pseudo front froid associé à une dépression en Scandinavie circulera sur l'Atlantique et sur la moitié nord de la France. Ciel voilé dans l'après-midi. Pas de précipitation.









Les températures monteront aux alentours de 20°C et la température de l'eau sera de 14°C.

En termes d'observations, on a ce matin : vent moyen à 6 nœuds (brise légère) et pas de rafale. Temps clair, quelques cirrus en altitude. Pas de précipitation.

## Après-midi

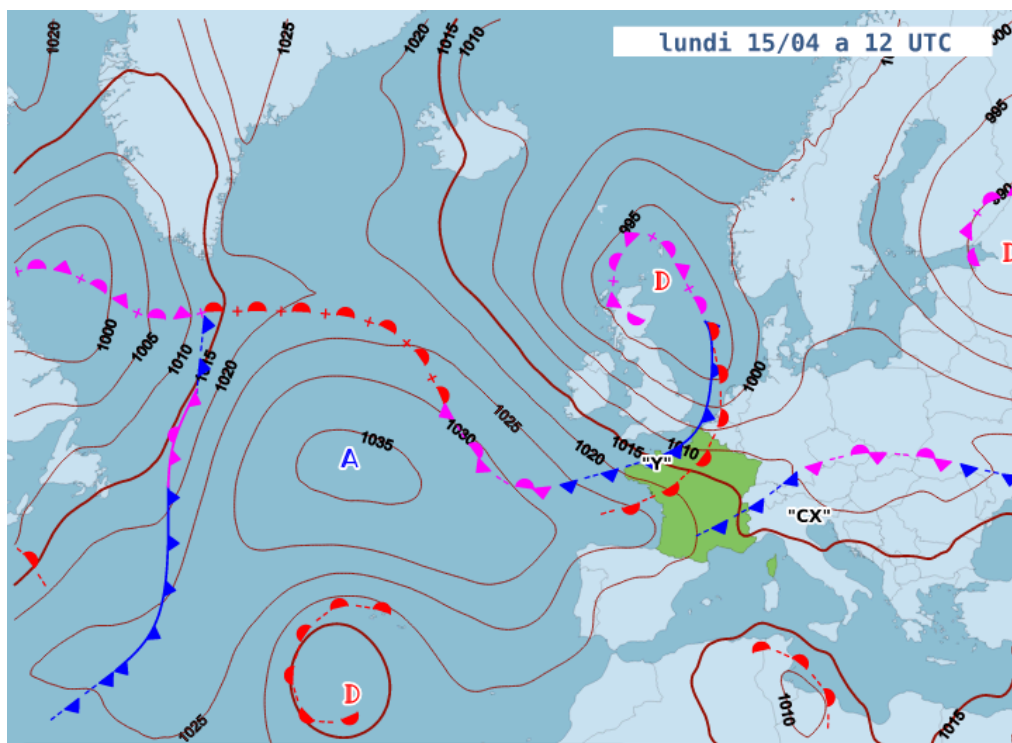
Vent de secteur nord-est faible, 1 à 2 (1 à 6 nœuds), variable et mollissant légèrement en début d'après-midi. Suite au passage du front vers 14h, vent revenant ouest-nord-ouest et fraichissant en milieu d'après-midi, 4 à 5 (11 à 21 nœuds) en début de soirée. Houle d'ouest 1 à 1.5m. Mer peu agitée à agitée.

Basse mer à 15h37 et pleine mer à 21h18.

	12h	13h	14h	16h	18h
Vent moyen (B)	1 à 2	1	2 à 3	3 à 4	4 à 5
Vent moyen (kt)	1 à 6	1 à 3	4 à 6	7 à 16	11 à 21
Direction dominante	Nord-est 	Variable	Variable	Ouest 	Nord-ouest 
Etat de la mer (au large)	Peu agitée à Agitée	Peu agitée à Agitée	Peu agitée à Agitée	Peu agitée à Agitée	Peu agitée à Agitée
Temps sensible					

## 2. Tendence pour lundi 15/04 (J+1)

Carte des fronts prévue pour lundi 15/04 à 12h locales



Passage d'un pseudo front chaud et d'un pseudo front froid associés à une dépression au nord de l'Écosse. Temps nuageux en matinée et averses possibles dans l'après-midi. Les températures évoluent entre 10°C et 15°C. Bonne brise attendue avec rafales. Mer agitée.

BMS Côte numéro 131 dans la zone côtière "La Hague – Penmarc'h", au nord de notre zone.

Réalisé par les élèves de l'École Nationale de la Météorologie  
Retrouvez nos bulletins sur [cce.ecole-meteo.fr](https://cce.ecole-meteo.fr)

Merci à nos partenaires :



METEORAGE



SAGIM  
IMMOBILIER



En aucun cas les élèves ne se portent garants des prévisions météorologiques.  
L'organisation de la CCE est la seule responsable de la sécurité des personnes et des biens.  
Pour les prévisions officielles voir sur <https://meteofrance.com/meteo-marine>

